



२०८०

नगरभरिको भू-उपयोग क्षेत्र वर्गिकरण



देवताल गाउँपालिका


गाउँ कार्यपालिकाको कार्यालय

पिप्राही गोठ बारा



देवताल गाउँपालिका
नगरभरिको भू-उपयोग क्षेत्र वर्गिकरण

(देवताल गाउँपालिका स्थानिय भूउपयोग परिषदबाट २०८० भाद्र २६ गते स्वीकृत)



२०८०

आज मिति २०८०/०५/२६ यस देवताल गाउँपालिकाको अध्यक्ष तथा स्थानिय भू-उपयोग परिषदका अध्यक्ष श्री उदय प्रसाद यादवज्यूको अध्यक्षतामा बैठक बसी देहाय बमोजिमको भू-परिषदका सदस्यहरुको उपस्थितिमा निम्न अनुसारको छलफल गरि निर्णय गरियो ।

उपस्थिति:

श्री उदय प्रसाद यादव
श्री सितापति देवी यादव
श्री अरुण कुमार सिंह
श्री मनरुदिन मियाँ ठकुराई
श्री रामकिशोर प्रसाद कुशवाहा
श्री ललन कुमार यादव
श्री सुरेश प्रसाद साह
श्री संजय कुमार
श्री सतेन्द्र प्रसाद यादव
श्री रामपुजन पंडित कुम्हार
श्री किसुनदेव ठाकुर हजाम
श्री कान्ति देवी
श्री प्रभा देवी धोवीन
श्री ललिता देवी जैसवार
श्री सरस्वती देवी
श्री नविन कुमार धीवास्तव

अध्यक्ष
उपाध्यक्ष
वडा अध्यक्ष वडा नं. १
वडा अध्यक्ष वडा नं. २
वडा अध्यक्ष वडा नं. ३
वडा अध्यक्ष वडा नं. ४
वडा अध्यक्ष वडा नं. ५
वडा अध्यक्ष वडा नं. ६
वडा अध्यक्ष वडा नं. ७
कार्यपालिका सदस्य
कार्यपालिका सदस्य
कार्यपालिका सदस्य
कार्यपालिका सदस्य
कार्यपालिका सदस्य
कार्यपालिका सदस्य
प्रमुख प्रशाकिय अधिकृत

Uprasad
सा. न. देवी

21/11/17

21/11/17

21/11/17

21/11/17

21/11/17

21/11/17

21/11/17

21/11/17

21/11/17

21/11/17

21/11/17

21/11/17

21/11/17

21/11/17

21/11/17

आमन्त्रित:-

चन्दन प्रसाद दास
राजेश गिरी
गजेन्द्र प्रसाद यादव
औलिक महमद मर्जी

कार्यालय प्रमुख (नापि कार्यालय बारा कलैया)
कार्यालय प्रमुख (मालपोत कार्यालय बारा कलैया)
लेखापाल
इन्जिनियर

21/11/17

21/11/17

21/11/17

21/11/17

21/11/17

21/11/17

21/11/17

21/11/17

21/11/17

21/11/17

21/11/17

21/11/17

21/11/17

21/11/17

21/11/17

21/11/17

21/11/17

प्रशासन शाखा
अमिन

१. जग्गा वर्गिकरण सम्बन्धमा
२. सिफारीस सम्बन्धमा

प्रस्ताव नं.१ माथि छुलफल गर्दा यस देवताल गाँउपालिकाका ७ वटै वडामा नागरिक समाज, विषय विज्ञ एवं भुमी सम्बन्धी विज्ञहरु समेतको संलग्नतामा सर्वदलिय/सर्वपक्षिय भेला गराई भू-उपयोग क्षेत्र वर्गीकरण गरिएकोमा तपसिल बमोजिमको वर्गीकरण कायम गर्ने सर्व सहमतीबाट निर्णय गरियो।

(क) व्यावसायिक क्षेत्र:

१. वडा नं.१ मा हाल व्यावसायिक क्षेत्र नरहेको।

(ख) आवासीय क्षेत्र:-

१. बडकी फुलवारीया गाउँको वरीपरी ३०० मि. सम्मको क्षेत्र
२. सहिद हिफाजत टोलको उत्तर पट्टि १५० मि. सम्मको क्षेत्र
३. भारतको सिमाना देखि बडकी फुलवारीया जाने बाटोको दाँया बाँया १५० मि. सम्मको क्षेत्र
४. उपेन्द्र साहको घर देखि पूर्व फुलवरिया जाने बाटोको दाँया बाँया १०० मि. सम्मको क्षेत्र
५. सूर्युंग महराको घर देखि हितलाल सिंह चौक्र सम्म दाँया बाँया ३०० मि. सम्मको क्षेत्र
६. हितलाल सिंह चौक देखि बडा कार्यालय सम्म दाँया बाँया ३०० मि. सम्मको क्षेत्र

(ग) कृषि क्षेत्र:-

भू-उपयोग क्षेत्रको नक्सा बमोजिम

(घ) सार्वजनिक उपयोगको क्षेत्र:-

देहाय अनुसाको क्षेत्रहरु यस क्षेत्रमा वर्गिकरण गर्ने

सीमा देवी सरस्वती

~~3/10/71~~

[Handwritten signature]

Handwritten signature/initials at the top of the page.

१ श्री नै.रा.आधारभूत विद्यालय बडकीफुलबरीया २. आर्यघाट ३. कबरगाह

(ड.) सांस्कृतिक तथा पुरातात्विक महत्वको क्षेत्र:-

देहाय अनुसारको क्षेत्रहरु यस क्षेत्रमा वर्गिकरण गर्न

१. गायत्री मंदिर र सो मंदिर देखि १०० मि. वरिपरिको क्षेत्र

(च) नदि, खोला, ताल, सिमसार क्षेत्र:-

१. वडा नं.१ मा हाल नदि, खोला, ताल, सिमसार क्षेत्र नरहेको।

(छ) वन क्षेत्र:-

१. वडा नं.१ मा हाल वन क्षेत्र नरहेको।

(ज) खानि तथा खनिज क्षेत्र:-

१. वडा नं.१ मा हाल खानि तथा खनिज क्षेत्र नरहेको।

(झ) औधोगिक क्षेत्र:-

१. वडा नं.१ मा हाल औधोगिक क्षेत्र नरहेको।

(ञ) नेपाल सरकारबाट आवश्यकता अनुसार तोकिएको अन्य क्षेत्र:-

१. वडा नं.१ मा हाल नेपाल सरकारबाट आवश्यकता अनुसार तोकिएको अन्य क्षेत्र नरहेको

वडा नं. २

(क) व्यावसायिक क्षेत्र:

१. देवापुर चौकको वरिपरिको १५० मि. को क्षेत्र

(ख) आवासीय क्षेत्र:-

१. सानो झिटकैया गाउँको वरीपरी १०० मि. सम्मको क्षेत्र

२. गुलवास मियाको घर देखि पूर्वबाटो देवापुर उल सम्म दाँया बाँया १०० मि. सम्मको क्षेत्र

३. देवापुर चौक देखि उत्तर पिपरपाती जाने बाटोको दाँया बाँया १०० मि. सम्मको क्षेत्र

४. छठु यादवको घर देखि गम्हरिया जाने बाटोको दाँया बाँया ५० मि. सम्मको क्षेत्र

Handwritten signatures and stamps at the bottom of the page, including names like 'सुरसमा' and 'सीतादेवी'.

५. रामभजन यादवको घर देखि रिडगा बाध सम्म दाँया बाँया ५० मि. सम्मको क्षेत्र
६. इंगरासन महतोको घर देखि उत्तर नहरी बाटोको दाँया बाँया ५० मि. सम्मको क्षेत्र
७. आश्रम चौकदेखि पूर्व देवापुर जाने बाटोको दाँया बाँया १०० मि. सम्मको क्षेत्र
८. आश्रम चौकदेखि ठुलो झिटकैया सम्म जाने बाटो दाँया बाँया ५० मि. सम्मको क्षेत्र
९. जोडा पकडी देखि ठुलो झिटकैया सम्म जाने बाटो दाँया बाँया ५० मि. सम्मको क्षेत्र
१०. गम्हरिया गाँउको बरिपरि १०० मि. सम्मको क्षेत्र
११. गम्हरिया गाँउ देखि पश्चिम रिडगा बाँध सम्म जाने बाटो दाँया बाँया ५० मि. सम्मको क्षेत्र
१२. ठुलो झिटकैया गाउँको बरीपरी १०० मि. सम्मको क्षेत्र
१३. कल्याणपुर गाउँको बरीपरी १०० मि. सम्मको क्षेत्र
१४. समत जलाउने ठाँउ देखि बडा सिमाना सम्म जाने बाटो दाँया बाँया ५० मि. सम्मको क्षेत्र
१५. आश्रम चौक देखि उत्तर नहर बाटो रामप्रवेश यादवको घरसम्म ५० मि. सम्मको क्षेत्र

(ग) कृषि क्षेत्र:-

भू-उपयोग क्षेत्रको जक्सा बमोजिम

(घ) सार्वजनिक उपयोगको क्षेत्र:-

देहाय अनुसाको क्षेत्रहरु यस क्षेत्रमा वर्गिकरण गर्ने

- १ श्री ने.रा.आधारभूत विधालय झीटकैया

(ड.) सांस्कृतिक तथा प्रागैतिह्यिक महत्वको क्षेत्र:-

देहाय अनुसाको क्षेत्रहरु यस क्षेत्रमा वर्गिकरण गर्न

१. रामजानकी मंदिर, बालक बाबा, बौधी माई र सो मंदिर देखि १०० मि. वरिपरिको क्षेत्र

(च) नदि, खोला, ताल, सिमसार क्षेत्र:-

देहाय अनुसाको क्षेत्रहरु यस क्षेत्रमा वर्गिकरण गर्न

१. पसाहा नदि

(छ) वन क्षेत्र:-

१. वडा नं. २ मा हाल वन क्षेत्र नरहेको ।

(ज) खानि तथा खनिज क्षेत्र:-

ललितरवि

~~पुस्तक~~

20/11/14

प्रमाणित

सिद्धांत

सोनादेवी

Handwritten signature and stamp at the top of the page.

१. वडा नं २ मा हाल खानि तथा खनिज क्षेत्र नरहेको।

(झ) औद्योगिक क्षेत्र:-

१. वडा नं.२ मा हाल औद्योगिक क्षेत्र नरहेको।

(अ) नेपाल सरकारबाट आवश्यकता अनुसार तोकिएको अन्य क्षेत्र:-

१. वडा नं.२ मा हाल नेपाल सरकारबाट आवश्यकता अनुसार तोकिएको अन्य क्षेत्र नरहेको

वडा नं. ३

(क) व्यावसायिक क्षेत्र:

१. ठुलो अम्बा चौकको वरिपरिको १५० मि. को क्षेत्र

(ख) आवासीय क्षेत्र:-

१. सानो अम्बा गाउँको वरीपरी १०० मि. सम्मको क्षेत्र

२. काजि मियाको घर देखि पसाहा नदि सम्म जाने बाटो दाँया बाँया १०० मि. सम्मको क्षेत्र

३. परमा साहको घरदेखि रामप्रवेश ठाकुरको घरसम्म जाने बाटोको दाँया बाँया १०० मि.

सम्मको क्षेत्र

४. बडकी अम्बा गाउँको वरीपरी १०० मि. सम्मको क्षेत्र

५. ओमप्रकाश महतोको घर देखि सूर्यग महराको घर सम्म दाँया बाँया १०० मि. सम्मको क्षेत्र

६. वडा कार्यालय देखि पश्चिम पसाहा नदि सम्म दाँया बाँया १०० मि. सम्मको क्षेत्र

७. कटहरिया गाउँको वरीपरी १०० मि. सम्मको क्षेत्र

८. प्रमोद महतोको घर देखि पन्नालाल महतोको घर सम्म दाँया बाँया १०० मि. सम्मको क्षेत्र

९. शिवनाथ महतोको घर देखि पवन कुधाहा खेत सम्म नहर बाटोको दाँया बाँया ५० मि.

सम्मको क्षेत्र

१०. सूर्यग महराको चौक देखि उत्तर बडा सिमाना सम्म १०० मि. सम्मको क्षेत्र

(ग) कृषि क्षेत्र:-

भू-उपयोग क्षेत्रको नक्सा बमोजिम

Handwritten signatures and stamps at the bottom of the page, including names like 'प्रमोद', 'सूर्यग', and 'सीतादेवी'.

6/1/20
Oprasa

(घ) सार्वजनिक उपयोगको क्षेत्र:-

देहाय अनुसाको क्षेत्रहरु यस क्षेत्रमा वर्गिकरण गर्ने
१ श्री इन्द्रदेव मा.बि. अमचा २. श्री ने रा प्रा बि छोटकी अमाव.

(ङ.) सास्कृतिक तथा पुरातात्विक महत्वको क्षेत्र:-

देहाय अनुसाको क्षेत्रहरु यस क्षेत्रमा वर्गिकरण गर्ने
१. रामजानकी मंदिर, सो मंदिर देखि १०० मि. वरिपरिको क्षेत्र

(च) नदि, खोला, ताल, सिमसार क्षेत्र:-

देहाय अनुसाको क्षेत्रहरु यस क्षेत्रमा वर्गिकरण गर्ने
१. पसाहा नदि

(छ) वन क्षेत्र:-

१. वडा नं. ३ मा हाल वन क्षेत्र नरहेको।

(ज) खानि तथा खनिज क्षेत्र:-

१. वडा नं. ३ मा हाल खानि तथा खनिज क्षेत्र नरहेको।

(झ) औधोगिक क्षेत्र:-

१. वडा नं. ३ मा हाल औधोगिक क्षेत्र नरहेको।

(ञ) नेपाल सरकारबाट आवश्यकता अनुसार तोकिएको अन्य क्षेत्र:-

१. वडा नं. ३ मा हाल नेपाल सरकारबाट आवश्यकता अनुसार तोकिएको अन्य क्षेत्र नरहेको

वडा नं. ४

(क) व्यावसायिक क्षेत्र:

१. पिप्राढी बजार वरिपरी ५० मि. को क्षेत्र

(ख) आवासीय क्षेत्र:-

ललितपुर

हारसानी सातादुवी

2/1/20

Oprasa

काठमाडौं

पुमा

पुमा

पुमा

१. पिप्राढी गाउँको वरीपरी ३०० मि. सम्मको क्षेत्र
 २. देवताल गाउँपालिका कार्यालय देखि मेथुरा चौक सम्म जाने बाटो दाँया बाँया १०० मि. सम्मको क्षेत्र
 ३. मेथुरा चौक देखि कल्याणकारी डेरी सम्म जाने बाटोको दाँया बाँया १५० मि. सम्मको क्षेत्र
 ४. मेथुरा चौक देखि पकडी सम्म जाने बाटोको दाँया बाँया १५० मि. सम्मको क्षेत्र
 ५. मेथुरा चौक देखि नहर हाइवे सम्म जाने बाटोको दाँया बाँया ३०० मि. सम्मको क्षेत्र
 ६. देवताल गा.पा कार्यालय देखि पूर्व टोल वडा नं. ४ पिप्राढी को सिमाना सम्म दाँया बाँया १५० मि. सम्मको क्षेत्र

(ग) कृषि क्षेत्र:-

भू-उपयोग क्षेत्रको नक्सा बसोजिम

(घ) सार्वजनिक उपयोगको क्षेत्र:-

देहाय अनुसाको क्षेत्रहरू यस क्षेत्रमा वर्गिकरण गर्ने

१. श्री ने.रा.मा.बि पिप्राढी, वडा नं. ४ को कार्यालय, प्रहरी चौकी, कब्रगाह, देवताल गाउँपालिकाको कार्यालय देखि वरिपरी १०० मि. को क्षेत्र

(ङ.) सांस्कृतिक तथा पुरातात्विक महत्वको क्षेत्र:-

देहाय अनुसाको क्षेत्रहरू यस क्षेत्रमा वर्गिकरण गर्ने

१. रामजानकी मंदिर, सो मंदिर देखि १०० मि. वरिपरिको क्षेत्र

(च) नदि, खोला, ताल, सिमसार क्षेत्र:-

देहाय अनुसाको क्षेत्रहरू यस क्षेत्रमा वर्गिकरण गर्ने

१. वडा नं. ४ मा हाल नदि, खोला, ताल, सिमसार क्षेत्र नरहेको।

(छ) वन क्षेत्र:-

१. वडा नं. ४ मा हाल वन क्षेत्र नरहेको।

(ज) खानि तथा खनिज क्षेत्र:-

१. वडा नं. ४ मा हाल खानि तथा खनिज क्षेत्र नरहेको।

सुनसरी
 प्रमा
 सीवा देवी
 लखिरे

(झ) औद्योगिक क्षेत्र:-

१. वडा नं. ४ मा हाल औद्योगिक क्षेत्र नरहेको।

(ञ) नेपाल सरकारबाट आवश्यकता अनुसार तोकिएको अन्य क्षेत्र:-

१. वडा नं. ४ मा हाल नेपाल सरकारबाट आवश्यकता अनुसार तोकिएको अन्य क्षेत्र नरहेको।

वडा नं. ५

(क) व्यावसायिक क्षेत्र:

१. वडा नं. ५ मा हाल व्यावसायिक क्षेत्र नरहेको।

(ख) आवासीय क्षेत्र:-

१. पकडी देखि धुरहा गाउँ सम्म १५० मि. सम्मको क्षेत्र
२. देवताल पोखरी देखि बहुआर्वा जाने बाटो र हनुमान मंदिर सम्म जाने बाटो दाँया बाँया १५० मि. सम्मको क्षेत्र
३. धुरहा गाउँ देखि कवहीजाने बाटो मिल्ने ठाउँ सम्म दाँया बाँया १५० मि. सम्मको क्षेत्र
४. अम्बिका साहको घर देखि नहर सम्म दाँया बाँया १५० मि. सम्मको क्षेत्र
५. नेक महमदको घर देखि नहर बाटो मिल्ने र तेलगाइ जाने बाटो सम्म दाँया बाँया १५० मि. सम्मको क्षेत्र
६. पिप्राढी गाउँको वरिपरि १५० मि. सम्मको क्षेत्र
७. डेरि देखि धुरहा गाउँ सम्म १५० मि. सम्मको क्षेत्र
८. बासदेव जी को गोवास देखि कवही जाने बाटो सम्म १५० मि. सम्मको क्षेत्र

(ग) कृषि क्षेत्र:-

भू-उपयोग क्षेत्रको नक्सा बमोजिम

(घ) सार्वजनिक उपयोगको क्षेत्र:-

देहाय अनुसाको क्षेत्रहरु यस क्षेत्रमा वर्गिकरण गर्ने

१. श्री ने.रा.आ.बि धुरहा २. श्री.ने.रा.प्रा.भोलानाथ पिप्राढी दक्षिण टोला ३. कबरगाह ४. आसमसान घाट पिप्राढीको दक्षिण टोला वरिपरी १०० मि. को क्षेत्र

रु. २२५००/-
प्रमाणित
सातदेवी

WMS ~~Approved~~

१. श्री दुर्गामाईको मंदिर धुरहा २. श्री दुर्गाबाबाको मंदिर ३. शिवमंदिर दक्षिण टोला ४. धुरहा ब्रह्म बाबा देखि १०० मि. वरिपरिको क्षेत्र *

देहाय अनुसाको क्षेत्रहरु यस क्षेत्रमा वर्गिकरण गर्न

(हृ) वन क्षेत्र:-

(ज) खानि तथा खनिज क्षेत्र:-

(इ) औद्योगिक क्षेत्र:-

(ज) नेपाल सरकारबाट आवश्यकता अनुसार तोकिएको अन्य क्षेत्र:-

बडा नं. ६

१. रौवाही बजारको वरिपरि ५० मि. सम्मको क्षेत्र ।

१. ठगा मेहतोको घर देखि पत्रहटीको सिमाना सम्म दाँया बाँया १०० मि. सम्मको क्षेत्र
२. रौवाही चौक देखि पश्चिम जब्का मठ सम्म दाँया बाँया १०० मि. सम्मको क्षेत्र
३. रौवाही स्कुल देखि नहर सम्म दाँया बाँया ५० मि. सम्मको क्षेत्र

२. रौवाही चौक देखि पश्चिम जब्का सठ सम्म दाँया बाँया १०० मि. सम्मको क्षेत्र

३. रौवाही स्कुल देखि नहर सम्म दाँया बाँया ५० मि. सम्मको क्षेत्र

सुरसा
 प्रमा
 ललित
 सीतादेवी

४. बलिराम मंडलको घर देखि पूर्व बाटो बरवा सम्म दाँया बाँया १०० मि. सम्मको क्षेत्र
५. मुखलाल अहिरको घर देखि महेश पडित, बैधनाथ यादवको घर हुदै रकट यादवको घर सम्म दाँया बाँया ५० मि. सम्मको क्षेत्र (गाँउको बिच बाटो)

(ग) कृषि क्षेत्र:-

भू-उपयोग क्षेत्रको नक्सा बमोजिम

(घ) सार्वजनिक उपयोगको क्षेत्र:-

देहाय अनुसाको क्षेत्रहरु यस क्षेत्रमा वर्गिकरण गर्ने

- १ श्री ने.रा.मा.बि रौवाही सार्वजनिक पोखरी स्कूल निर वरिपरी १०० मि. को क्षेत्र २.श्री.ने.रा. प्रा.बि जवका ३. श्री न.रा.प्रा.बि रौवाही ५ ४. श्री न.रा.प्रा.बि बरवा

(ङ.) सांस्कृतिक तथा पुरातात्विक महत्वको क्षेत्र:-

१. रामजनकी मंदिर २. रामजानकी महाबिर मंदिर रौवाही ३. ब्रहमबाबा मंदिर रौवाही ४. रामजनकी मंदिर जवका ५. खैरामाई ६.ब्रहमबाबा मंदिर/ ब्रहमबाबा जवका जवका ७. ब्रहमबाबा मंदिर बरवा ८. रौवाही हनुमान मंदिर र बौधीमाई मंदिर देखि १०० मि. वरिपरिको क्षेत्र

(च) नदि, खोला, ताल, सिमसार क्षेत्र:-

देहाय अनुसाको क्षेत्रहरु यस क्षेत्रमा वर्गिकरण गर्ने

१. वडा नं.६ मा हाल नदि, खोला, ताल, सिमसार क्षेत्र नरहेको।

(छ) वन क्षेत्र:-

१. वडा नं.६ मा हाल वन क्षेत्र नरहेको।

(ज) खानि तथा खनिज क्षेत्र:-

१. वडा नं.६ मा हाल खानि तथा खनिज क्षेत्र नरहेको।

(झ) औधोगिक क्षेत्र:-

१. वडा नं.६ मा हाल औधोगिक क्षेत्र नरहेको।

(ञ) नेपाल सरकारबाट आवश्यकता अनुसार तोकिएको अन्य क्षेत्र:-

ललितपुर

सुरसु
पुमा
सातादवी

१. वडा नं. ६ मा हाल नेपाल सरकारबाट आवश्यकता अनुसार तोकिएको अन्य क्षेत्र नरहेको

वडा नं. ७

(क) व्यावसायिक क्षेत्र:

१. वडा नं. ७ मा हाल व्यावसायिक क्षेत्र नरहेको।

(ख) आवासीय क्षेत्र:-

१. मैनावाडीह देखि गण्डक नहर सम्म दाँया बाँया १०० मि. सम्मको क्षेत्र
२. पिपरपाती गाँउको वरिपरि १५० मि. सम्मको क्षेत्र
३. मंगल महाराको गोठ देखि गाँउमा आउने बाटो सम्म दाँया बाँया २०० मि. सम्मको क्षेत्र
४. वडा नं. २ को सिमाना देखि सिचाई नहर हुदै गण्डक नहर सम्म दाँया बाँया १०० मि. सम्मको क्षेत्र
५. रमपूर्वा गाँउको वरिपरि १०० मि. सम्मको क्षेत्र
६. वडा कार्यालय देखि रमपूर्वा गाँउ जाने बाटो सम्म दाँया बाँया १०० मि. सम्मको क्षेत्र
७. पसाहा पुल देखि धनसुन्दरको घर सम्म दाँया बाँया २०० मि. सम्मको क्षेत्र
८. सुरेश साहको घर देखि मैनावाडीह सम्म दाँया बाँया ७५ मि. सम्मको क्षेत्र

(ग) कृषि क्षेत्र:-

भू-उपयोग क्षेत्रको नक्सा बमोजिम

(घ) सार्वजनिक उपयोगको क्षेत्र:-

देहाय अनुसाको क्षेत्रहरु यस क्षेत्रमा वर्गिकरण गर्ने

१ श्री ने.रा.प्रा.बि पिपरपाती जबदी २. श्री ने.रा.प्रा.बि रमपूर्वा ३. कबरगाह वरिपरी १०० मि. को क्षेत्र

(ङ.) सांस्कृतिक तथा पुरातात्विक महत्वको क्षेत्र:-

देहाय अनुसाको क्षेत्रहरु यस क्षेत्रमा वर्गिकरण गर्ने

१. ब्रह्मबाबा २. रामजानकी मंदिर पिपरपाती ३. सातोमाई ४. कृष्णा मंदिर ५. मस्जिद देखि १०० मि. वरिपरिको क्षेत्र

ललितार्दे

ने.रा.प्रा.बि

२०७३

१२

प्रमा

सीतादेवी

काठमाडौं

(च) नदि, खोला, ताल, सिमसार क्षेत्र:-

देहाय अनुसाको क्षेत्रहरु यस क्षेत्रमा वर्गिकरण गर्न

१. पसाहा नदि।

(छ) वन क्षेत्र:-

१. वडा नं. ७ मा हाल वन क्षेत्र नरहेको।

(ज) खानि तथा खनिज क्षेत्र:-

१. वडा नं. ७ मा हाल खानि तथा खनिज क्षेत्र नरहेको।

(झ) औधोगिक क्षेत्र:-

१. वडा नं. ७ मा हाल औधोगिक क्षेत्र नरहेको।

(ञ) नेपाल सरकारबाट आवश्यकता अनुसार तोकिएको अन्य क्षेत्र:-

१. वडा नं. ७ मा हाल नेपाल सरकारबाट आवश्यकता अनुसार तोकिएको अन्य क्षेत्र नरहेको।

निर्णयहरु:-

प्रस्ताव नं २ माथि छलफल गर्दा यस देवताल गाँउपालिकाका ७ वटै वडामा नागरिक समाज, बिषय बिज्ञ एवं भुमी सम्बन्धी बिज्ञहरु समेतको संलग्नतामा सर्वदलिय/सर्वपक्षिय भेला गराई भू-उपयोग क्षेत्र वर्गिकरण गरिएकोमा तपसिल बमोजिमको वर्गिकरण कायम गर्ने सर्व सहमतीबाट निर्णय गरियो।

भू-उपयोग ऐन २०७६ तथा भू-उपयोग नियमावली २०७९ को मापदण्ड तथा आधारहरुका साथै देहाय अनुसार यस देवताल गाँउपालिका क्षेत्रको जग्गालाई भू-उपयोग क्षेत्रमा वर्गिकरण गरिने प्रयोजनका लागि भू-उपयोग ऐन २०७६ को दफा (५) को उप दफा (४) बमोजिम भू-उपयोग क्षेत्र नक्सालाई अध्याबधिक गर्न यो मापदण्ड र आधार जारी गरिएको छ।

१. हालको उपयोगमा रहेको जग्गालाई मापदण्डमा उल्लेख भएकोमा बाहेक नापी विभागबाट हस्तान्तरण भएको वर्गीकृत भूउपयोग क्षेत्र बमोजिम नै वर्गीकरण गर्ने।

२. जोखिम लगायत अन्य संवेदनशील क्षेत्रको जग्गालाई नापी विभागबाट हस्तान्तरण भएको वर्गीकृत भूउपयोग क्षेत्र बमोजिम नै वर्गीकरण गर्ने।

३. यस अघि नापी विभागबाट आवासीय र औधोगिक क्षेत्रमा विभाजन भएको जग्गालाई सोही क्षेत्रमा वर्गीकरण गर्ने तर गाँउपालिकाले आवश्यकता र उपयुक्त देखेमा आवासीय क्षेत्रलाई

[Handwritten signature]

[Handwritten signature]

[Handwritten signature]

[Handwritten signature]

[Handwritten signature]

[Handwritten signature]

[Handwritten signature]

[Handwritten signature]

पुष्पा शर्मा

यस मापदण्डको अधिनमा रही व्यावसायिक क्षेत्रमा अद्यावधिक गर्न सकिने छ।

४. सरकारी, सार्वजनिक तथा सामुदायिक प्रयोजनका लागि प्रयोग हुने जग्गा (सेवा प्रदान गर्ने सरकारी कार्यालयहरु बाहेक) लाई सार्वजनिक उपयोग क्षेत्रमा वर्गीकरण गर्ने।
५. हाल उपयोगमा रहेको नदीनाला, ताल, तलैया, पोखरी (व्यक्तिको निजी पोखरी बाहेक) लगायतका पानीजन्य उपयोगमा रहेको क्षेत्रलाई नदी, खोला, ताल, सिमसार क्षेत्रमा वर्गीकरण गर्ने।
६. स्थानीय तहबाट स्वीकृति प्राप्त गरी खानी तथा खनिजजन्य पदार्थहरु जस्तै: ढुङ्गा, गिट्टी, बालुवा उत्खनन गर्ने क्षेत्रलाई खानी तथा खनिज क्षेत्रमा वर्गीकरण गर्ने।
७. हाल कायम सबै किसिमका वन पैदावार क्षेत्र (निजी जग्गामा भएको बाहेक) लाई वन क्षेत्रमा वर्गीकरण गर्ने।
८. हाल उपयोगमा रहेका मठ, मन्दिर, मस्जिद, गुम्बा, गुम्बा, चर्च लगायत धार्मिक क्षेत्रले चर्चेका खाली जग्गा, परापूर्वकालदेखिका ऐतिहासिक धरोहर, साँस्कृतिक तथा पुरातात्विक महत्वका क्षेत्रहरुलाई साँस्कृतिक तथा पुरातात्विक क्षेत्रमा वर्गीकरण गर्ने।
९. नगर क्षेत्रमा नेपाल सरकार उद्योग मन्त्रालयबाट स्वीकृत औद्योगिक ग्राम सञ्चालन सम्बन्धी कायिविधी २०७५ बमोजिम कम्तिमा एक बटा औद्योगिक ग्राम क्षेत्र निर्धारण गरी औद्योगिक क्षेत्रमा वर्गीकरण गर्ने।
१०. हाल चलन चल्तीमा उपयोग भईरहेको पसल, बैंक तथा वित्तीय संस्था, होटेल, रेष्टुरा, हाटबजार लाने स्थल, चमेनागृह, खाजा/ फास्टफुड घरव्यावसायिक प्रयोजनका लागि उपयोग गर्ने स्टोरेज क्षेत्र, सेन्ना प्रदान गर्ने सरकारी कार्यालय र सोले चर्चेका खाली जग्गा, निजी क्षेत्रबाट संचालित अन्य कार्यालयहरु र सो ले चर्चेका जग्गा, निजीक्षेत्रबाट सञ्चालित अस्पताल, विद्यालय, क्याम्पस, नर्सिङहोम, पोलिक्लिनिक, रेडियो तथा टेलिभिजन बोर्डकास्टिङ संस्था, ईन्टरनेट सेवा प्रदायक संस्था लगायतलाई व्यावसायिक क्षेत्रमा वर्गीकरण गर्ने।
११. तपसिल अनुसारका क्षेत्रलाई आवासिय क्षेत्रमा वर्गीकरण गर्ने:
 - क. उल्लेखित सडक भन्दा बाहेकका सडकको किनारा देखि ६० मिटरको दुरीमा रहेको दाँया बाँयाको क्षेत्र।
 - ख. हाल आवासिय प्रयोगमा रहेका घर जग्गा।
१२. क्रम संख्या (१) देखि (१२) बाहेकका क्षेत्रलाई कृषि क्षेत्रमा वर्गीकरण गर्ने।
१३. कुनै कित्ता दुई वा दुईभन्दा बढी वर्गीकृत क्षेत्रमा परेमा देहाय बमोजिमको प्राथमिकता अनुसार वर्गीकरण गरिने छ।
 - क. व्यावसायिक क्षेत्र
 - ख. आवासीय क्षेत्र

देखिने

अमोन

मल्लिक

अमोन

अमोन

अमोन

अमोन

काठमाडौं

प्रमाण सानादवी

~~Copy~~

~~Copy~~

and ✓

02/21/59

~~Copy~~ ~~210011~~

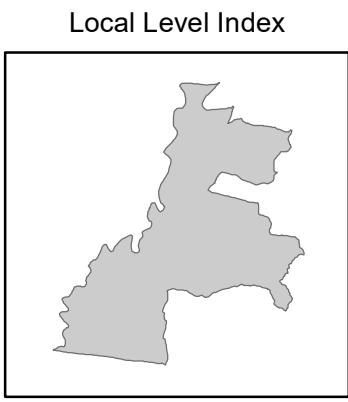
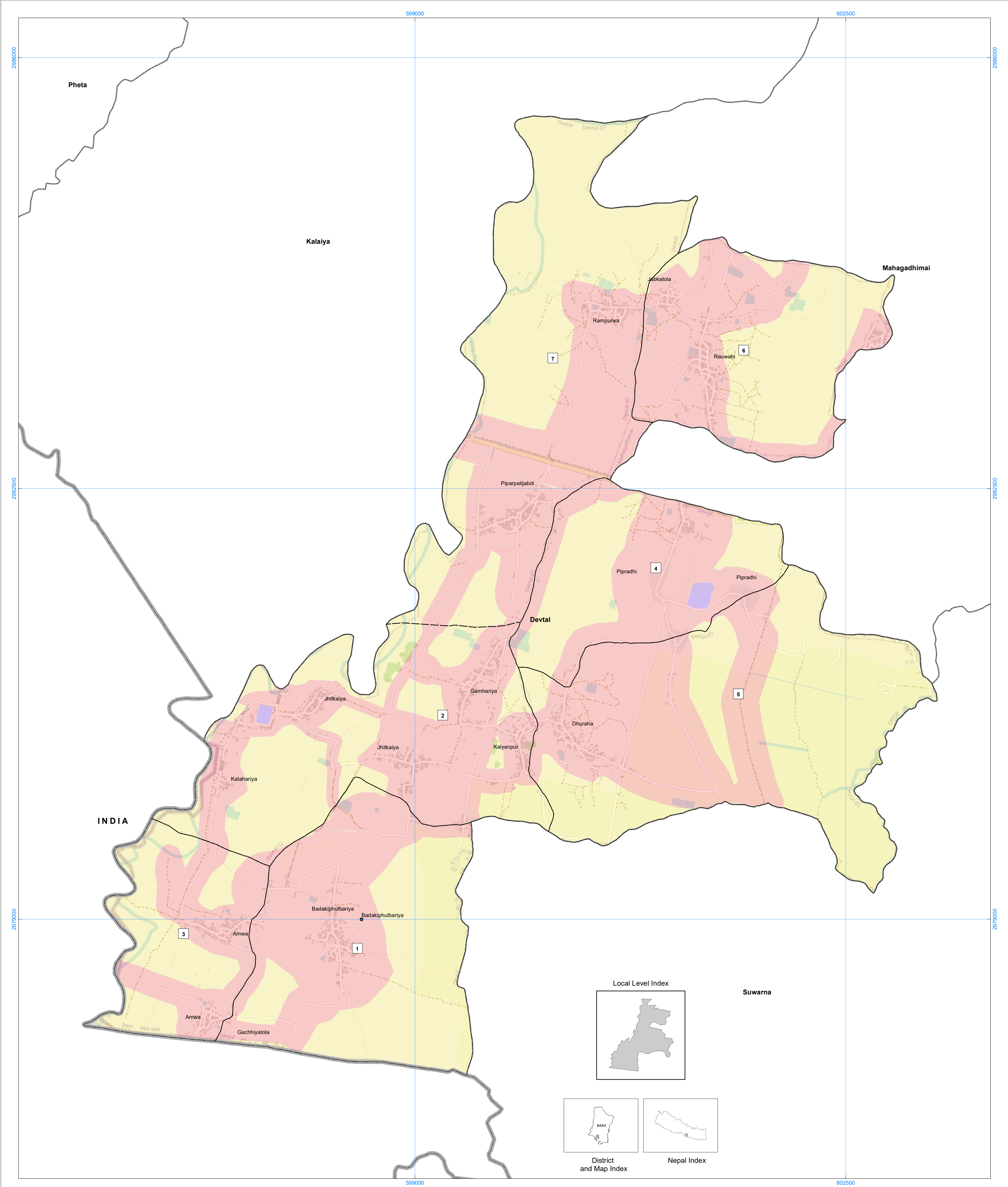
52279

५१११५

पुष्पा सा ना देवी
कारंती
Rendog

LAND USE ZONING MAP

DISTRICT



Legend

Land Use Zones

- Zone 1 - Agricultural
- Zone 2 - Residential
- Zone 3 - Commercial
- Zone 4 - Industrial
- Zone 9 - Cultural and Archeological
- Zone 10 - Riverine and Lake
- Snowy Area

Land Use Zones

- Zone 5 - Forest
- Zone 6 - Public Use
- Zone 7 - Other Zone
- Zone 8 - Mine and Minerals

Boundaries

- Ga.Pa./Na.Pa.
- District
- International
- Settlement
- Mines Location

Scale: 1:15,790

05001,0002,000

Meters

This landuse map was updated based on the landuse map supplied by Survey Department and consultations with local level representatives.
The errors are subject to improvements and amendments.
The shortcomings shall be complemented by the Landuse Committee decisions in text.

Projection and Datum Information
Projection: Modified Universal Transverse Mercator
False Easting: 500000 m
False Northing: 0 m
Central Meridian: 84 Degree East
Scale Factor: 0.9999
Latitude Of Origin: 0 Degree
Linear Unit: Meter
Datum: Everest 1830

**Suvamn Rural Municipality**
Madhesh Province
Kawighoth-2, Bara
Nepal



© Government of Nepal, Ministry of Land Management Co-Operatives and Poverty Alleviation, Topographical Survey and Land Use Management Division

International boundary shown in this map series does not suffice for validating the actual boundary line that exists on the ground.